

NOTIFICAÇÕES PARA COVID-19

CASOS CONFIRMADOS

92.916

CASOS RECUPERADOS

83.223

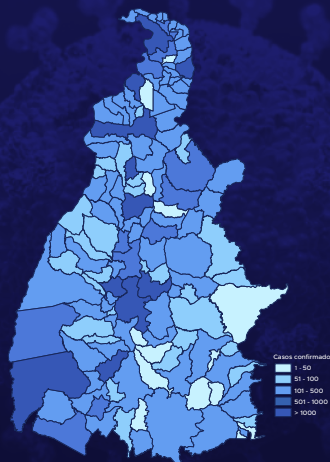
CASOS ATIVOS
(EM ISOLAMENTO DOMICILIAR OU HOSPITALAR)

8.426

ÓBITOS

1.267

CASOS NOTIFICADOS
299.390



HOSPITALIZAÇÃO COVID

199

LEITOS PÚBLICOS **130**

CLÍNICOS **47**

UTI COVID **83**

LEITOS PRIVADOS **69**

CLÍNICOS **41**

UTI COVID **28**

300º BOLETIM EPIDEMIOLÓGICO NOTIFICAÇÕES DA COVID-19 NO TOCANTINS

A Secretaria de Estado da Saúde (SES) informa que neste sábado, 09 de janeiro, foram contabilizados 501 novos casos confirmados para Covid-19. Deste total, 210 foram registrados nas últimas 24 horas e o restante por exames coletados em dias anteriores e que tiveram seus resultados liberados na data de ontem.

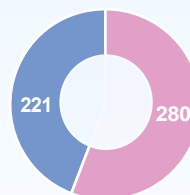
Desta forma, hoje o Tocantins registra um total de 299.390 pessoas notificadas com a Covid-19 e acumula 92.916 casos confirmados da doença. Destes, 83.223 pacientes estão recuperados e 8.426 estão ainda ativos (em isolamento domiciliar ou hospitalar), além de 1.267 óbitos.

TABELA 1. Distribuição dos novos casos confirmados para COVID-19, segundo município de residência, TOCANTINS.

MUNICÍPIO	TOTAL	MUNICÍPIO	TOTAL
1 PALMAS	205	26 TOCANTINÓPOLIS	3
2 ARAGUAÍNA	60	27 ALIANÇA DO TOCANTINS	2
3 GURUPI	33	28 ANGICO	2
4 DIANÓPOLIS	20	29 CASEARA	2
5 MIRANORTE	14	30 CHAPADA DA NATIVIDADE	2
6 PORTO NACIONAL	14	31 COLINAS DO TOCANTINS	2
7 COMBINADO	12	32 COLMEIA	2
8 ARAGUAÇU	11	33 FORMOSO DO ARAGUAIA	2
9 PONTE ALTA DO TOCANTINS	8	34 MARIANÓPOLIS DO TOCANTINS	2
10 SANDOLÂNDIA	8	35 MIRACEMA DO TOCANTINS	2
11 WANDERLÂNDIA	8	36 PARAISO DO TOCANTINS	2
12 ALVORADA	7	37 PEDRO AFONSO	2
13 XAMBIOÁ	7	38 SANTA MARIA DO TOCANTINS	2
14 ARAGUACEMA	6	39 SÃO VALÉRIO	2
15 CONCEIÇÃO DO TOCANTINS	6	40 TAGUATINGA	2
16 MURICILÂNDIA	6	41 ANANÁS	1
17 PEQUIZEIRO	6	42 BARROLÂNDIA	1
18 SILVANÓPOLIS	6	43 BRASILÂNDIA DO TOCANTINS	1
19 NOVA ROSALÂNDIA	4	44 CACHOEIRINHA	1
20 TALISMÁ	4	45 GOIANORTE	1
21 ESPERANTINA	3	46 GOIATINS	1
22 MONTE DO CARMO	3	47 ITACAJÁ	1
23 PORTO ALEGRE DO TOCANTINS	3	48 NAZARÉ	1
24 PUGMIL	3	49 PALMEIRÓPOLIS	1
25 SÃO MIGUEL DO TOCANTINS	3	50 SANTA FÉ DO ARAGUAIA	1
		TOTAL	501

GRÁFICOS 1 E 2. Distribuição dos novos casos confirmados da COVID-19, segundo faixa etária e gênero, TOCANTINS.

0 a 9 anos	69
10 a 19 anos	46
20 a 39 anos	221
40 a 59 anos	158
60 a 69 anos	37
70 e+	30
TOTAL	501



● Masculino
● Feminino

Fonte: Centro de Informações Estratégicas da Vigilância em Saúde - CIEVS/TO

NOTIFICAÇÕES PARA COVID-19

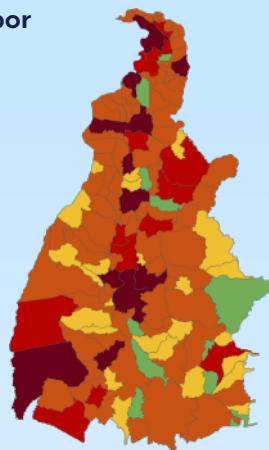
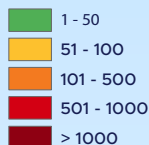
GRÁFICO 3. Perfil dos exames confirmados segundo tipo do teste, TOCANTINS.



Fonte: LACEN - TO, Acesso GAL em 08/01/2021 e CIEVS.

IMAGEM 1. Distribuição dos casos confirmados por Coronavírus segundo o município de residência.

Casos confirmados



Fonte: Centro de Informações Estratégicas da Vigilância em Saúde - CIEVS/TO

TABELA 2. Distribuição dos casos confirmados acumulados da COVID-19, segundo município de residência, TOCANTINS.

MUNICÍPIO	TOTAL	MUNICÍPIO	TOTAL
1 PALMAS	22.445	52 PALMEIRÓPOLIS	266
2 ARAGUAÍNA	18.232	53 COMBINADO	256
3 GURUPI	5.024	54 BARROLÂNDIA	247
4 COLINAS DO TOCANTINS	4.960	55 FÁTIMA	246
5 PORTO NACIONAL	3.305	56 CARIRI DO TOCANTINS	245
6 PARAISO DO TOCANTINS	2.940	57 ITAPIRATINS	241
7 GUARÁI	1.680	58 PEQUIZEIRO	236
8 FORMOSO DO ARAGUAIA	1.356	59 PIUM	222
9 TOCANTINÓPOLIS	1.276	60 RIO SONO	205
10 ARAGUATINS	1.130	61 TAGUATINGA	203
11 XAMBIOÁ	1.080	62 ALIANÇA DO TOCANTINS	201
12 MIRACEMA DO TOCANTINS	1.014	63 PRAIA NORTE	183
13 MIRANORTE	858	64 TABOÇÃO	182
14 PEDRO AFONSO	829	65 ARAGUANÁ	180
15 AUGUSTINÓPOLIS	787	66 NOVA ROSALÂNDIA	178
16 LAGOA DA CONFUSÃO	748	67 PAU D'ARCO	177
17 ANANÁS	739	68 CRISTALÂNDIA	174
18 GOIATINS	658	69 ITAGUATINS	172
19 SÃO BENTO DO TOCANTINS	643	70 ANGICO	171
20 ALVORADA	591	71 ITAPORÃ DO TOCANTINS	168
21 AXIXÁ DO TOCANTINS	582	72 ARRAIAS	162
22 ARAGUAÇU	568	73 SANDOLÂNDIA	158
23 DIANÓPOLIS	540	74 PARANÁ	157
24 ITACAJÁ	526	75 RIACHINHO	157
25 NOVA OLINDA	507	76 ARAPOEMA	155
26 WANDERLÂNDIA	468	77 RIO DOS BOIS	152
27 AGUIARNÓPOLIS	466	78 MONTE DO CARMO	151
28 NATIVIDADE	460	79 MURICILÂNDIA	148
29 DARCIÓPOLIS	444	80 SANTA TEREZA DO TOCANTINS	148
30 SANTA FÉ DO ARAGUAIA	431	81 LUZINÓPOLIS	146
31 BABACULÂNDIA	430	82 GOIANORTE	144
32 TOCANTÍNIA	424	83 CASEARA	140
33 DIVINÓPOLIS DO TOCANTINS	387	84 COUTO MAGALHÃES	137
34 SAMPAIO	385	85 TALISMÃ	136
35 PALMEIRANTE	384	86 ALMAS	132
36 PALMEIRAS DO TOCANTINS	370	87 NOVO ACORDO	130
37 ESPERANTINA	367	88 DUERÉ	122
38 SÃO MIGUEL DO TOCANTINS	348	89 MAURILÂNDIA DO TOCANTINS	122
39 SILVANÓPOLIS	343	90 CENTENÁRIO	120
40 FIGUEIRÓPOLIS	340	91 DOIS IRMÃOS DO TOCANTINS	120
41 FILADELFIA	333	92 BERNARDO SAYÃO	118
42 COLMEIA	331	93 BREJINHO DE NAZARÉ	117
43 ARAGOMINAS	330	94 PUGMIL	116
44 SITIO NOVO DO TOCANTINS	317	95 APARECIDA DO RIO NEGRO	115
45 PONTE ALTA DO TOCANTINS	316	96 TUPIRAMA	115
46 BURITI DO TOCANTINS	309	97 SANTA TEREZINHA DO TOCANTINS	111
47 CAMPOS LINDOS	297	98 RECURSOLÂNDIA	110
48 PEIXE	292	99 CARMOLÂNDIA	107
49 SÃO SEBASTIÃO DO TOCANTINS	284	100 MARIANÓPOLIS DO TOCANTINS	106
50 NAZARÉ	279	101 BANDEIRANTES DO TOCANTINS	104
51 CARRASCO BONITO	270	102 ABREULÂNDIA	103

Fonte: Centro de Informações Estratégicas da Vigilância em Saúde - CIEVS/TO

NOTIFICAÇÕES PARA COVID-19

MUNICÍPIO	TOTAL	
103	JAÚ DO TOCANTINS	103
104	BOM JESUS DO TOCANTINS	102
105	PRESIDENTE KENNEDY	94
106	SÃO FÉLIX DO TOCANTINS	88
107	LIZARDA	87
108	CHAPADA DE AREIA	83
109	ARAGUACEMA	79
110	BARRA DO OURO	79
111	PINDORAMA DO TOCANTINS	78
112	LAGOA DO TOCANTINS	74
113	SUCUPIRA	74
114	PONTE ALTA DO BOM JESUS	73
115	NOVO JARDIM	71
116	LAJEADO	70
117	BRASILÂNDIA DO TOCANTINS	69
118	CRIXÁS DO TOCANTINS	68
119	OLIVEIRA DE FÁTIMA	68
120	CHAPADA DA NATIVIDADE	66
121	SANTA RITA DO TOCANTINS	65

MUNICÍPIO	TOTAL	
122	AURORA DO TOCANTINS	63
123	CONCEIÇÃO DO TOCANTINS	58
124	JUARINA	57
125	MONTE SANTO DO TOCANTINS	57
126	RIO DA CONCEIÇÃO	55
127	SANTA ROSA DO TOCANTINS	55
128	PIRAQUÊ	50
129	SÃO VALÉRIO	44
130	CACHOEIRINHA	43
131	PORTO ALEGRE DO TOCANTINS	41
132	SANTA MARIA DO TOCANTINS	40
133	MATEIROS	39
134	LAVANDEIRA	37
135	SÃO SALVADOR DO TOCANTINS	36
136	IPUEIRAS	34
137	TUPIRATINS	34
138	TAIPAS DO TOCANTINS	32
139	NOVO ALEGRE	15
TOTAL		92.916

TABELA 3. Distribuição dos óbitos confirmados acumulados da COVID-19, segundo município de residência, TOCANTINS.

MUNICÍPIO	TOTAL	
1	ARAGUAÍNA	244
2	PALMAS	222
3	GURUPI	62
4	PORTO NACIONAL	57
5	PARAISO DO TOCANTINS	50
6	COLINAS DO TOCANTINS	47
7	ARAGUATINS	30
8	GUARÁ	27
9	TOCANTINÓPOLIS	23
10	FORMOSO DO ARAGUAIA	19
11	NOVA OLINDA	18
12	MIRANORTE	17
13	ANANÁS	15
14	XAMBIOÁ	15
15	LAGOA DA CONFUSÃO	14
16	PEDRO AFONSO	14
17	AUGUSTINÓPOLIS	11
18	MIRACEMA DO TOCANTINS	11
19	ALVORADA	10
20	COLMEIA	10
21	SÃO MIGUEL DO TOCANTINS	10
22	AGUIARNÓPOLIS	9
23	ARAGUAÇU	9
24	ARAGUANÁ	9
25	DIANÓPOLIS	9
26	ESPERANTINA	9
27	ITACAJÁ	8
28	ARAGOMINAS	7
29	FIGUEIRÓPOLIS	7
30	PALMEIRÓPOLIS	7
31	PEQUIZEIRO	7
32	SILVANÓPOLIS	7
33	GOIATINS	6
34	PAU D'ARCO	6
35	PEIXE	6
36	PONTE ALTA DO TOCANTINS	6
37	WANDERLÂNDIA	6
38	AXIXÁ DO TOCANTINS	5
39	BARRA DO OURO	5
40	BREJINHO DE NAZARÉ	5
41	COUTO MAGALHÃES	5
42	DARCINÓPOLIS	5
43	DOIS IRMÃOS DO TOCANTINS	5
44	MARIANÓPOLIS DO TOCANTINS	5
45	NAZARÉ	5
46	PALMEIRANTE	5
47	PALMEIRAS DO TOCANTINS	5
48	SANTA FÉ DO ARAGUAIA	5
49	SÃO BENTO DO TOCANTINS	5
50	SÍTIO NOVO DO TOCANTINS	5
51	TOCANTÍNIA	5
52	ABREULÂNDIA	4
53	ARAPOEMA	4
54	BABACULÂNDIA	4
55	BARROLÂNDIA	4
56	BERNARDO SAYÃO	4
57	CARIRI DO TOCANTINS	4
58	CENTENÁRIO	4
59	COMBINADO	4

Fonte: Centro de Informações Estratégicas de Vigilância em Saúde - CIEVS/TO

MUNICÍPIO	TOTAL	
60	CONCEIÇÃO DO TOCANTINS	4
61	FILADELFIA	4
62	LAGOA DO TOCANTINS	4
63	NOVA ROSALÂNDIA	4
64	SANDOLÂNDIA	4
65	TAGUATINGA	4
66	ALIANÇA DO TOCANTINS	3
67	CARRASCO BONITO	3
68	CASEARA	3
69	CRISTALÂNDIA	3
70	DUERÉ	3
71	FÁTIMA	3
72	TABOÇÃO	3
73	JAÚ DO TOCANTINS	3
74	PONTE ALTA DO BOM JESUS	3
75	SAMPAIO	3
76	SANTA TEREZINHA DO TOCANTINS	3
77	ALMAS	2
78	ANGICO	2
79	APARECIDA DO RIO NEGRO	2
80	BANDEIRANTES DO TOCANTINS	2
81	CACHOEIRINHA	2
82	CAMPOS LINDOS	2
83	CARMOLÂNDIA	2
84	CHAPADA DE AREIA	2
85	GOIANORTE	2
86	ITAGUATINS	2
87	LAJEADO	2
88	LIZARDA	2
89	LUZINÓPOLIS	2
90	MONTE DO CARMO	2
91	NATIVIDADE	2
92	PARANÁ	2
93	PRAIA NORTE	2
94	PRESIDENTE KENNEDY	2
95	RECURSOLÂNDIA	2
96	SANTA ROSA DO TOCANTINS	2
97	SANTA TEREZA DO TOCANTINS	2
98	TUPIRAMA	2
99	ARAGUACEMA	1
100	BRASILÂNDIA DO TOCANTINS	1
101	BURITI DO TOCANTINS	1
102	CHAPADA DA NATIVIDADE	1
103	IPUEIRAS	1
104	ITAPORÁ DO TOCANTINS	1
105	JUARINA	1
106	MAURILÂNDIA DO TOCANTINS	1
107	MONTE SANTO DO TOCANTINS	1
108	NOVO ALEGRE	1
109	OLIVEIRA DE FÁTIMA	1
110	PIRAQUÊ	1
111	PIUM	1
112	PORTO ALEGRE DO TOCANTINS	1
113	RIACHINHO	1
114	RIO DOS BOIS	1
115	RIO SONO	1
116	SANTA RITA DO TOCANTINS	1
117	SÃO SEBASTIÃO DO TOCANTINS	1
118	TALISMÃ	1
TOTAL		1.267

O DETALHAMENTO DOS CASOS ACUMULADOS PODEM SER ACESSADOS NO SITE DA SECRETARIA DA SAÚDE
integra.saude.to.gov.br/covid19

OBSERVAÇÕES:

O Estado possui uma plataforma onde todos podem acompanhar os números da Covid-19 no Tocantins: <http://coronavirus.to.gov.br>

A Secretaria de Estado da Saúde (SES) esclarece que o banco de dados do Estado é dinâmico, em virtude do fechamento das investigações epidemiológicas, que alteram principalmente locais de residência dos casos positivos, trazendo modificações diárias no acumulado dos municípios e no total geral do Estado.

Os dados consolidados neste boletim são referentes às notificações recebidas no último dia, que podem abordar resultados diagnosticados em dias anteriores e notificados posteriormente ao Cievs Estadual. Para manter a credibilidade dos dados contabilizados, os gráficos apresentam a distribuição de novos casos de acordo com a data do diagnóstico e não sua notificação, por parte dos municípios. Em cada edição, o boletim apresenta a distribuição dos novos casos também por este critério.

Todas as informações que constam no boletim são provenientes dos sistemas oficiais do Ministério da Saúde alimentados pelos municípios:

Sistema Gerenciador de Ambiente Laboratorial (GAL) é o sistema utilizado pelos municípios para cadastro das mostras que serão encaminhadas ao Lacen para realização dos exames.

E-SUS-VE é a ferramenta de registro de notificação de casos suspeitos da Covid-19.

SIVEP-Gripe, é o Sistema de Informação da Vigilância Epidemiológica da Gripe, utilizado para notificação dos casos de Síndrome Respiratória Aguda Grave (SRAG) em unidades hospitalares e unidades de Pronto Atendimento (UPA).

SIM é o sistema de Informação sobre mortalidade, desenvolvido pelo Ministério da Saúde para unificação dos dados sobre óbitos no país.

Considerando o aumento recente de casos positivos que tem demandado tempo excessivo para confirmação de residências junto aos municípios, o Estado prevê o preenchimento correto de informações nas plataformas que serão utilizadas para consolidação dos boletins diários e a atualização da residência nos cartões SUS utilizado nos cadastros dos sistemas.

O Estado não irá confirmar residências junto aos municípios, estes devem ficar atentos aos dados informados nos Boletins Epidemiológicos diários, nos sistemas de notificação e cadastros de exames no Lacen.

Qualquer divergência deverá ser informada ao Cievs/COE do Estado que fará as correções nos próximos boletins.

Os dados contidos no boletim são consolidados com resultados de exames realizados no Lacen e notificações recebidas dos municípios até as 23:59h do último dia.